

Norrland Runt

Road Book



Stockholm – Gällivare t.o.r.

av Fredrik Hesse

12-12-27 – Version 1.1

Inledning

Disclaimer

Det är lika bra att börja med detta.

Jag tar inget ansvar för något som kan hända som en följd av att någon använder denna road book. Allt sker på egen risk. Du får själv avgöra om denna resa passar dina intressen, budget, förväntningar med mera samt ta eget ansvar för allt som kan hända under en resa som denna.

Vad är detta?

En beskrivning av hur man kan åka med bil från Stockholm runt större delen av Norrland.

Målsättningen var att undvika motorvägar, större vägar samt grus vägar. Detta lyckades inte till 100%, det finns några kortare avsnitt med grusväg för att nå vissa sevärdheter samt några sträckor med E4 för att slippa enorma omvägar.

Vem är detta för?

Den som gillar att köra bil på roliga vägar.

Gillar du inte att sitta bakom ratten så behöver du inte läsa längre.

Vilka bilar passar detta för?

Detta passar för de flesta bilar (och säkert MC) förutom mer extrema sportbilar eller riktigt låga bilar. I Norrland är ofta vägarna dåliga (ojämna) och ibland kan till och med större vägar helt plötsligt bli djup grus på grund av väg arbeten där man helt enkelt gräver bort hela vägen. Detta gör att man behöver viss markfrigång och bör vara beredd på några stenskott. Har man justerbar höjd på bilen så är det värt att höja upp den för denna resa även om det innebär att betala för två hjulinställningar. Jag körde detta i en Mazda MX-5 Miata med standard fjädring och skrapade i en gång på asfalt. Denna resa passar dock bäst i en liten roadster!

När ska man åka?

På sommaren. Juni till och med augusti skulle jag rekommendera. Vildmarksvägen är ofta stängd tidigare på året.

Varför inte längre norrut?

Det enda i Sverige norr om detta som är sevärt (i min mening) och nåbart med bil är Kiruna, vilket jag själv nyligen hade besökt innan denna resa. Har man inte varit där så är bland annat gruvan värd en extra avstickare, men detta förlänger resan med en eller två dagar.

Vad ska man se upp för?

Dålig service på hotell och restauranger samt renar på vägarna längst i norr.

Vad betyder sid hänvisningarna?

Detta är hänvisning till sidor i boken "Upplev Sverige", ISBN10:9174241532.

Hur lägger man in ruten i sin GPS?

Det gör man inte.

Jag körde denna sträcka med enbart denna road book, en 10 år gammal kartbok samt gratis kartor som jag plockade upp längs vägen. Annars är det inget äventyr!

Dag: 1

Från: Upplands Väsby

Till: Järvsö

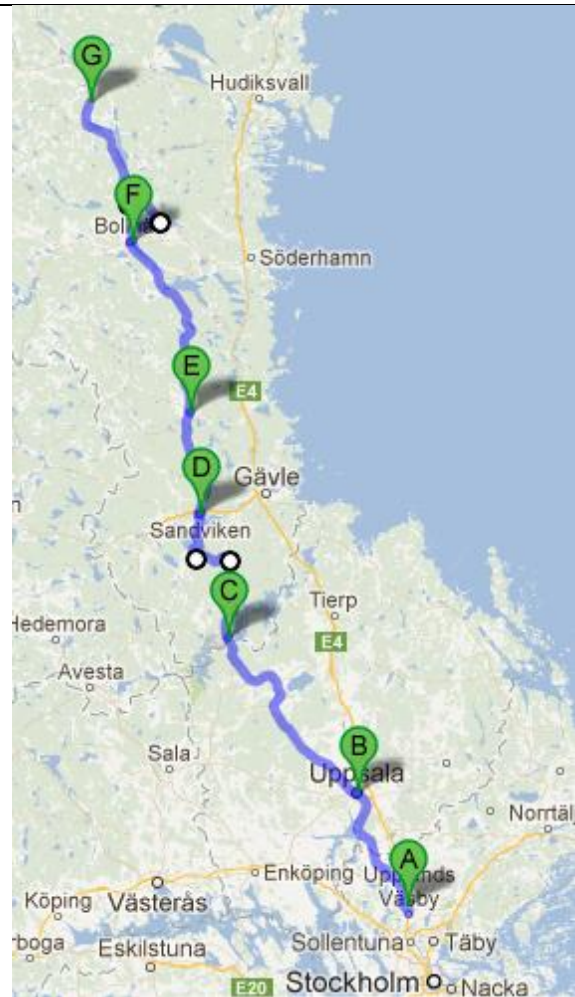
Boende efter denna dag:
Järvsöbaden

Längd (ca): 350 km

Körtid (ca): 6 timmar

Google Maps:

<http://goo.gl/maps/BXjK7>



Denna dag börjar med att passera centrala Uppsala och fortsätter sedan att bjuda på bruk och kvarnar i Uppland och Gästrikland.

Straxt söder om Sandviken finns en del lunch möjligheter, bland annat Strand Resturangen på vänster sida.

Vid hotellet är det skyltat att parkering sker ute vid vägen, men frågar man så går det bra att köra in fin bilar på området och parkera dem utom synhåll bakom hotellet.

Dag 1 - Upplands Väsby till Järvsö

	Från Glädjens Trafikplats, åk norr ut på Stockholmsvägen
	Sväng vänster mot Märsta vid trafikljusen
	Rakt fram i rondellen mot Sigtuna
	Höger på 265 mot Uppsala
	Vänster på Kungsängsleden vid trafikljusen
	Höger mot centrala Uppsala på Kungsgatan
	Vänster på Strandbodgatan (innan stationen)
	Höger på Östra Ågatan
	Vänster över bron på Mungatan
	Höger direkt efter bron på Västra Ågatan
	Vägen byter namn till Fyrstorg och sedan Syslomansgatan
	Vänster på Skolgatan
	Höger på Kyrkogårdsgatan
	Rakt fram i rondellen in på Börjegatan (272)
	Forsätt på 272 genom Östervåla
	Höger på 56 / 272 mot Gävle / Sandviken
STOPP, s127	Gysinge Bruk, sväng av efter Kerstinbo (vänster)
	Följ sedan väg 56
	Vänster i Främlingshem på Främlingshemsvägen mot Årsunda
	Höger på 272 mot Sandviken
	Följ sedan väg 272 mot Sandviken
	Höger på Barrsättragatan (inne i Sandviken)
	Vänster i rondell på Storgatan
	Rakt fram på 272 mot Ockelbo
	Följ 272 genom Ockelbo
	Följ 272 genom Lingbo
	Vänster på 83 mot Ljusdal / Bollnäs
	I Bollnäs åk rakt fram på Nygatan (mot Scandic)
	Ta höger på Järnväggsgatan
	Ta höger på 50
	Ta direkt vänster på Växbovägen
	Vägen byter namn till Bollnäsvägen
	Höger mot Söderhamn (OBS! Inte långt!) på Regnsjövägen
STOPP, s174	Växbo Kvarn (på höger sida om vägen)
	Tillbaka samma väg, rakt fram mot Arbrå
	Vänster på Bondegatan (i Arbrå)
	Vänster på 83 (OBS! Inte långt!)
STOPP, s166	Koldemo Träslott (på höger sidan om vägen)
	Tillbaka samma väg på 83 mot Ljusdal
	Följ 83 till Järvsö
	1km innan Järvsö, vid Statoil på höger sida finns Järvsöbaden

Dag: 2

Från: Järvsö

Till: Höga Kusten

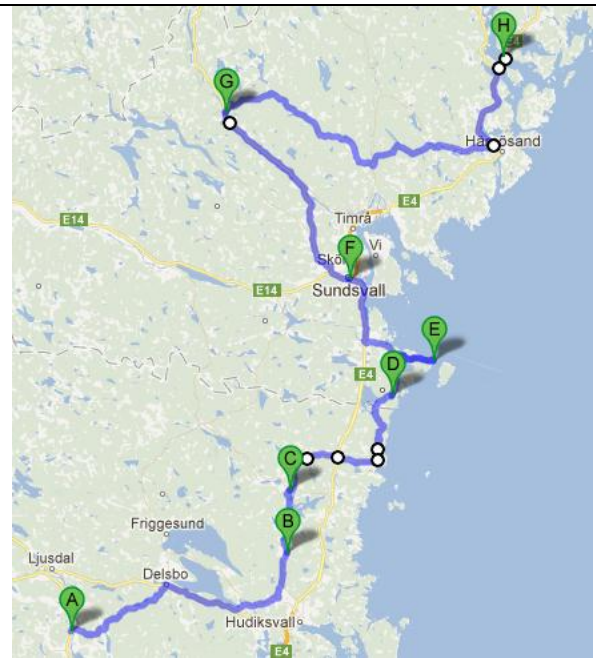
Boende efter denna dag:
Hotell Björkudden

Längd (ca): 350 km

Körtid (ca): 6,5 timmar

Google Maps:

<http://goo.gl/maps/xa6w1>



Denna dag börjar med fina vägar ut från Järvsö mot kusten. Kustvägen passerar ett gammalt bruk innan man kommer fram till fiskeläget Lörudden där det finns färsk fisk till lunch. Efter att ha passerat centrala Sundsvall går turen inåt landet igen till Vättabergets utsiktsplats. Tyvärr blir det några kilometer grusväg denna dag, men det är lågt trafikerade sträckor som kan köras mycket långsamt utan problem. Precis innan dagen avslutas så passeras Höga Kusten bron.

Dag 2 - Järvsö till Höga Kusten

	Sväng höger ut på väg 83 / Turistvägen norrut
	Höger på Stenevägen inne i Järvsö
	Vägen byter namn till Stenehybovägen
	Höger mot Delsbo / Nordsjö
	Vägen byter namn till Kalvstigen
	I Delsbo, ta höger på Storgatan / Väg 84
	Vänster på Bolevägen mot Näsvisen
	Vänster på Näsvisvägen mot Näsvisen
	Höger på Sågbäcksvägen
	Höger på Norrbovägen mot Hudiksvall
	Vänster mot Gia
	Håll vänster mot Gia
	Vänster på Bergsjövägen mot Bergsjö
	Forsätt genom Ilsbo
	Vägen byter namn till Södra Vägen
	I Bergsjö ta höger på Bergevägen mot Hassela / Jättendal
	Vägen byter namn till Kyrkvägen
	Forsätt förbi Gnarp, korsa E4:an
	Vänster mot Norrfjärden
	Håll rakt fram / höger genom byn Norrfjärden
	Fortsätt mot Galtström
	Följ Kustvägen skyltar. OBS! Viss del grusväg.
STOPP, s215	Galtströms Bruk
	Vägen byter namn till Galtströmsvägen
	Höger mot Lörudden / Björkönen på Löransvägen
STOPP, s216	Lörudden (Lunch)
	Löransvägen tillbaka mot Njurundabommen
	Vänster på Mjösundsvägen inne i Dingersjö
	Höger på Mjösundsvägen
	Höger på Njurundavägen (E4)
	E4 till Sundsvall
	Rakt fram på Köpmansgatan (antagligen mot Centrum)
	Vänster på Skolhus Allén
	Höger på Bergsgatan / E14 (86)
	Höger på väg 86 / Timmervägen mot Biskopsgården / Bergsåker
	Vänster i rondell, väg 86 / västra vägen mot Biskopsgården / Bergsåker
	Rakt fram i rondell
	Följ väg 86 mot Liden
	Höger på Lidenvägen (liten och dåligt skyltad)
	Vänster i centrum mot Gamla Kyrkan
	Höger på väg 86
	Vänster mot Gamla Kyrkan

	Fortsätt till utsiktsplatsen högst upp. OBS! Viss del grus.
STOPP, s216	Vättaberget utsiktsplats
	Samma väg tillbaka till centrum i Liden, vänster på Lidenvägen
	Höger på Vallsjövägen mot Ljustorps Kyrka
	Följ vägen mot Ljustorps Kyrka och sedan genom Jälvik och Mellberg
	Vänster mot Sundsvall
	Höger på väg 331 mot Sundsvall
	Vänster mot Stigsjö Kyrka
	Vänster mot Härnösand
	Höger mot Härnösand
	Vägen byter namn till Stigsjövägen
	Höger och höger in på E4 mot Örnsköldsvik
	Vänster mot Vålånger / Överskog
	Följ vägen förbi Överskog och Utansjö
	När vägen tar slut följ skyltar upp på E4 mot Örnsköldsvik
	Efter Höga Kusten bron, sväng av E4:an på första avfarten
STOPP, s466	Utsiktsplats över Höga Kusten bron
	Åk ut på E4:an igen
	Sväng av E4:an på TPL Nyadal (nästa avfart)
	Vänster mot Björkuddens Hotel / Gästhamn (OBS! Grus väg några 100m)
	Vänster in till hotellet

Dag: 3

Från:
Höga Kusten

Till: Nordmaling

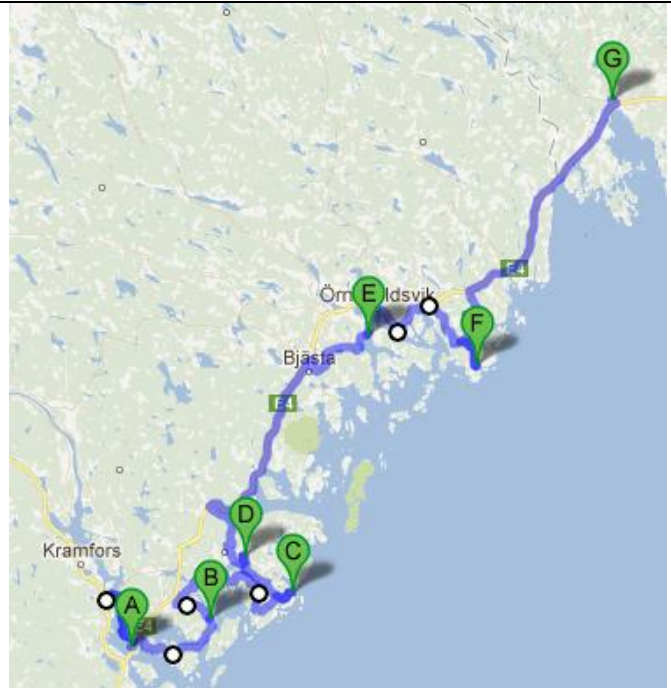
Boende efter denna
dag: Olofsfors bruk

Längd (ca): 250 km

Körtid (ca): 5 timmar

Google Maps:

<http://goo.gl/maps/s75T3>



Dag 3 börjar med ett besök på ett bilmuseum i Ådalen (där det även finns möjlighet att tanka) för att sedan fortsätta med en rundtur i Höga Kusten området, inklusive stop på det märkliga Mannaminne samt på några fina kust platser.

OBS! Övernattningen på Olofsfors bruk är inte bemannat särskilt många timmar per dygn, se till att ni har bestämt var ni kan hämta nyckeln!

Dag 3 - Höga Kusten och upp till Nordmaling

	Kör ut från hotellet mot "stora" vägen
	Sväng vänster på vägen
	Sväng vänster mot Klockestrand på Nyadalsvägen
	När vägen tar slut, sväng vänster mot Kramfors på Liavägen
	När vägen tar slut sväng vänster mot Kramfors på väg 322 / Sandövägen
	Följ vägen till Lunde
STOPP, s467	Ådalens Bilmuseum (öppnar 10:00), vid väg 332, Sandöbron (ca 20 min)
	Kör väg 322 / Sandövägen tillbaka samma väg
	Sväng höger mot Nyadal / Nora Kyrka
	Sväng höger mot Nyadal
	När vägen tar slut sväng vänster mot Nora Kyrka
	Följ vägen mot Lörvik (under E4:an)
	Fortsätt förbi Östanö
	Höger mot Nordingrå Kyrka
	Höger mot Bönhamn
STOPP, s467	Mannaminne (vänster sida)
	Följ Turistväg skyltar
	Höger mot Fällsvik
	Höger mot Bönhamn
	Vänster mot Bönhamn
STOPP, s462	Bönhamn
	Tillbaka samma väg till en början
	Följ vägen mot Nordingrå Kyrka
	Vid skylt "Nordingrå Kyrka 7 / E4", ta vänster
	Höger mot Nordingrå Kyrka
	Vänster mot Ullångner / E4
	I Ullångner, höger på E4 mot Örnsköldsvik
	Höger mot Bjästa på Förnätragatan (andra avfarten mot Bjästa)
	Vänster på Bergom / Domsjön
	Vägen byter namn till Bergomsvägen
	Vägen byter namn till Sundsvägen
	Vägen byter namn till Modovägen
	I Örnsköldsvik, rakt fram i rondell, följ skylt Höga Kusten
	Strandgatan byter namn till Järvedsleden
	Vägen byter namn till Bonäsvägen
	Sväng höger på E4:an (Mycket kort sträcka)
	Nästa höger mot Skeppsmalen
	Sväng höger mot Skeppsmalen
STOPP, s469	Skeppsmalen
	Samma väg tillbaka en bit
	Sväng höger mot Gideåbacka
	Sväng höger på E4:an

	Sväng vänster mot Ava på Aspeåvägen
	När vägen tar slut, sväng vänster på Movägen
	Fortsätt till Olofsforsbruk

Dag: 4

Från: Nordmaling

Till: Storforsen

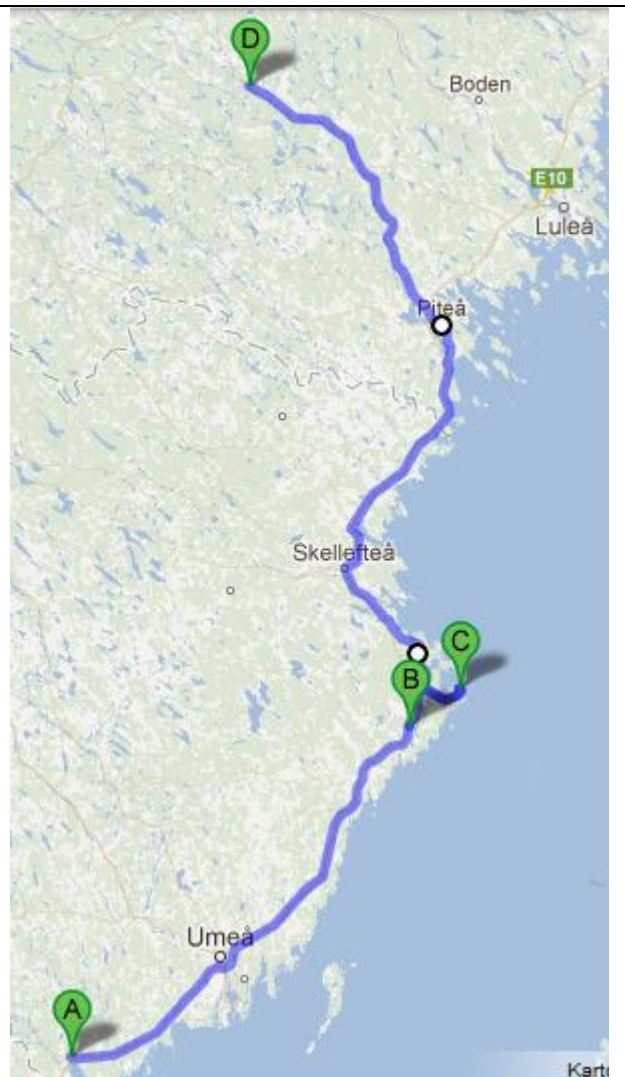
Boende efter denna dag: Hotell Storforsen

Längd (ca): 390 km

Körtid (ca): 5,5 timmar

Google Maps:

<http://goo.gl/maps/AlpPZ>



Se till att komma iväg tidigt på morgonen denna dag, då höjd punktern är i slutet av dagen, Bensusmuseet i Älvsbyn som stänger 16:00 samt Storforsen som är slutmålet för dagen men som man gärna lägger en del tid på att utforska till fullo.

Dag 4 - Nordmaling till Storforsen

	Kör ut på vägen norrut från hotellet
	Sväng höger på väg 353
	Sväng ute på E4:an mot Haparanda
	Följ E4 (Blå vägen) genom Umeå
	Fortsätt på E4:an ut från Umeå
	Efter Lövånger sväng höger mot Bjuröklubb / Uttersjöbacken
	I Uttersjöbacken, sväng höger mot Bjuröklubb
STOPP, s408	Bjuröklubb
	Ta samma väg tillbaka en bit
	I Uttersjöbacken, sväng höger mot Bureå
	När vägen tar slut, sväng höger mot Burvik
	Vägen byter namn till Burviksvägen
	I Bureå sväng höger på Södra Kustvägen, mot E4 Skellefteå
	Vägen byter namn till Norra Kustvägen
	Sväng höger på E4 mot Skellefteå
	Fortsätt på E4:an till Skellefteå
	Följ skyltar mot Centrum för att köra in i Skellefteå
	Fortsätt på E4:an mot Piteå
	Sväng höger mot Pite Havsbad, Maraholmen, Munksund
	Följ vägen in till Piteå
	Rakt fram i rondellen vid sjukhuset in på Timmerleden
	Höger på Sundsgatan
	Följ Sundsgatan åt vänster
STOPP, s228	Piteå
	Ta Sundsgatan ut ur Piteå
	Rakt fram i rondellen, ta väg 374 ut ur Piteå mot Älvsbyn / Luleå / Öjebyn
	Fortsätt 374 till Älvsbyn
	Vänster i rondell på 90 mot centrum
	Vänster i rondell på 94 mot Altuna Industri Område
	Höger mot Altuna Industri Område
	Följ skyltar till Bensin museum på Betonggatan i Altuna Industri Område
STOPP, s229	Bensin museum i Älvsbyn, bara öppet 12 till 16.
	Ta samma väg tillbaka till väg 374
	Vänster i rondellen på 374 till Storforsen
STOPP, s228	Storforsen

Dag: 5

Från: Storforsen

Till: Gällivare

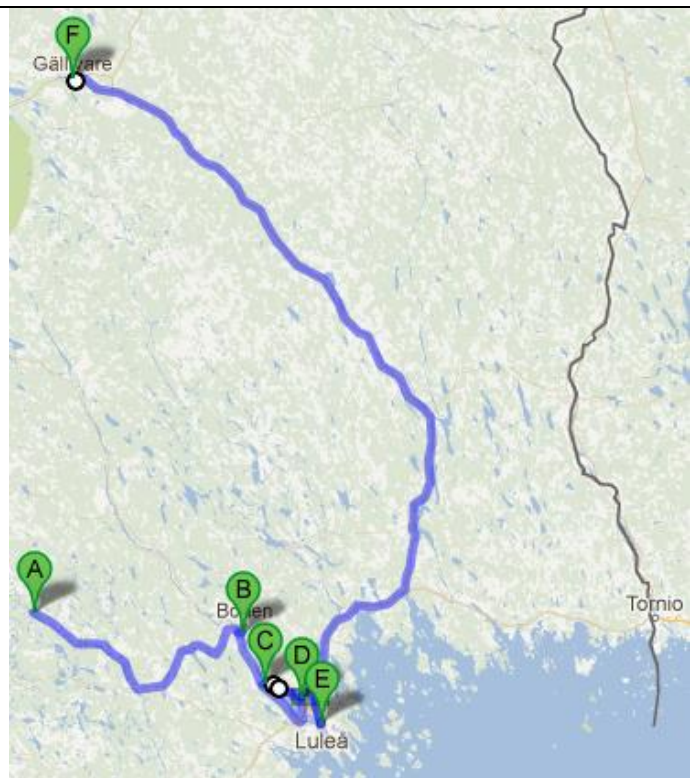
Boende efter denna dag:
Grand Hotell
Lappland

Längd (ca): 360 km

Körtid (ca): 6 timmar

Google Maps:

<http://goo.gl/maps/k69ra>



Idag går resan först mot kusten igen, i Boden är det ett stopp på försvarsmuseet på f.d. A8 samt en tur upp på ett berg för att se utsidan på en del av Bodens fästning. Det finns guidade turer av fortet, men det finns det inte tid för i denna planering. Turen går vidare mot Luleå, inklusive en färjetur (OBS – Google Maps klarar inte av denna!) för att sedan göra ett stopp i Gammelstadens kyrkby. Sedan går körningen mot finska gränsen för att sedan vända norrut och passera polcirkeln. Se upp för renarna!

Dag 5 - Storforsen till Gällivare

	Ta väg 374 tillbaka samma väg
	Höger mot Vidsel
	Höger mot Visträsk över BK2 bron
	Vänster mot Älvsbyn på väg 94
	I Älvsbyn, höger i rondellen mot Boden väg 356
	Rakt fram i rondellen mot Boden väg 356
	I början av Boden, höger mot Avan på Hedsvedjeleden
	Vänster mot Bodforsen på Dammvägen. OBS! Blå skylt.
	Höger in på Granatleden
STOPP, s224	Försvarsmuseum Boden (kontrollera öppettider!)
	Vänster ut på Dammvägen (samma väg tillbaka)
	När vägen tar slut, vänster mot Avan på Avans Byväg
	Följ Avansbyväg en kort bit till skylt mot Rödbergsfortet
	Följ skyltar mot Rödbergsfortet (OBS! Kort del grus väg)
STOPP, s224	Rödbergsfortet
	Fortsätt på Avans Byväg mot Avan
	FÄRJA - BARA 2 GÅNGER per TIMME (hel och halvtimme på vardagar)
	Färjan angör Färjeledsvägen
	Höger på väg 97 mot Luleå
	Höger mot S Sunderbyn på Sunderbyvägen
	Ut på 97 mot Luleå
	Följ skyltar mot Gammelstad
STOPP, s224	Gammelstads kyrkstad
	Följ skyltar mot Luleå
STOPP, s227	Luleå
	Ta Bodenvägen ut ur Luleå
	Höger i rondell i utkanten av Luleå mot Rutvik, in på Haparandavägen
	Rakt fram i rondeller
	Ta E4 / E10 mot Haparanda Kiruna
	TPL Töre, tag E10 mot Kiruna
	Fortsätt E10 till Gällivare
	Följ skyltar mot Centrum / Järnvägsstation
	Hotellet ligger mittemot Järnvägsstationen

Dag: 6

Från: Gällivare

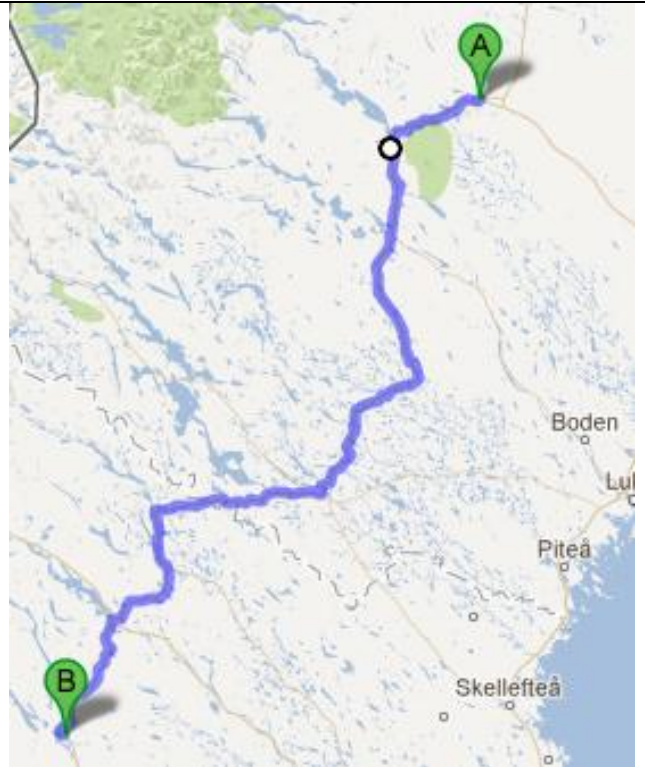
Till: Vilhelmina

Boende efter denna dag: Hotell Wilhelmina

Längd (ca): 470 km

Körtid (ca): 6,5 timmar

Google Maps:
<http://g.co/maps/6t69g>



Den dag går längs Inlandsvägen, E45:an. Även om det är en Europaväg så är den inte någon plan och rak motorväg utan bjuder på rolig körning. Inlandsbanemuseumet är ett av få stopp denna dag innan man kommer fram till Vilhelmina. I början på dagen är det fortfarande renvarning!

Dag 6 - Gällivare till Vilhelmina

	Vänster ut på Centralplan / Lassaretsgatan
	Höger i rondell in på E45S mot Dundret
STOPP, s191	Porjus kraftverk (höger om E45 mot Ållolukota straxt efter Gällivare)
	Fortsätt E45 genom Jokkmokk till Arvidsjaur
STOPP	Arvidsjaur Hembygdsgård & Kafé
	Fortsätt E45 till Sorsele
STOPP, s208	Inlandsbana museum i Sorsele (vid järnvägsstationen, till vänster om E45)
	E45 till Vilhelmina, hotell på höger sida
STOPP, s209	Vilhelmina Kyrkstad

Dag: 7

Från: Vilhelmina

Till: Söder om
Östersund

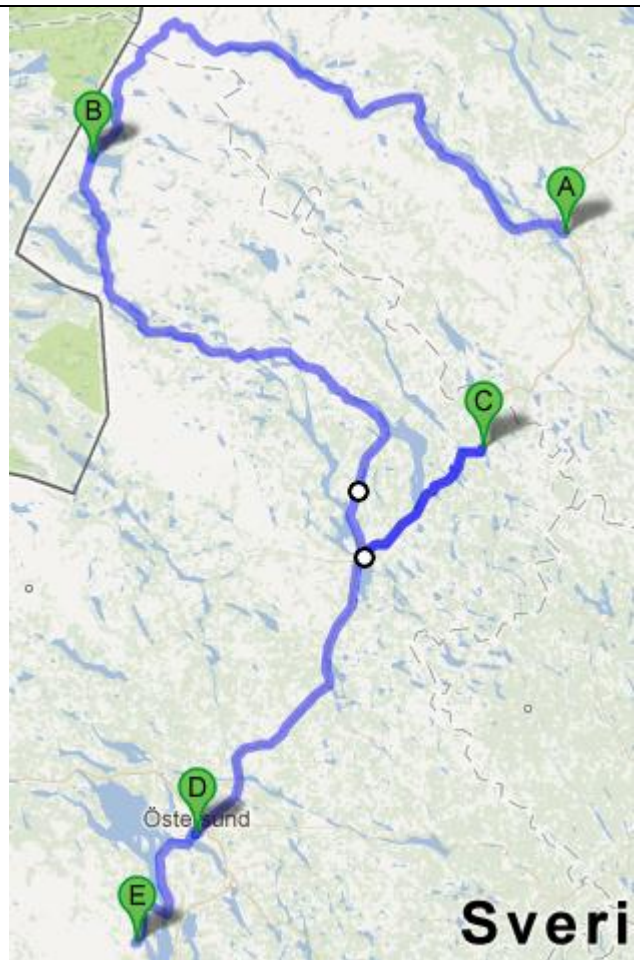
Boende efter denna
dag: Persåsen

Längd (ca): 620 km

Körtid (ca): 9,5
timmar

Google Maps:

<http://g.co/maps/23t2s>



Detta är den längsta körningen i denna resa, men det är helt klart värt det. Stor del av förmiddagen går åt till att köra Vildmarksvägen, en av de bästa vägarna i Sverige som nästan når 900 meter över havet (landets högsta asfalterade väg). Efter denna tas en omväg upp mot Hoting där ett av landets finaste bilmuseum finns, bland annat med en bra Mercedes samling. Efter en bensträckare i Östersund når man fram till konsthotellet Persåsen. Se till att kontrollera deras öppettider, mat möjligheter, aktiviteter osv då detta kan variera.

Dag 7 - Vilhelmina - söder om Östersund

	Ta E45 norr ut en kort bit
	Vänster mot Kittelfjäll / Klimpfjäll / Nästansjö
	Håll vänster mot Klimpfjäll (ej Kittelfjäll)
STOPP, s208	Trappstegsforsen
	Fortsätt mot Saxnäs
	Vägen byter namn till Jormvägen
Ev Stopp	Gäddede (<i>bensin finns</i>) <i>följ skylt mot Centrum</i>
	Ta väg 342 / Strömsvägen mot Strömsund
	I Strömsund, ta vänster på E45
STOPP	Hoting, Ivars Bilmuseum (ca 6 timmar hit, öppet till 18)
	Tillbaka söder ut på E45, genom Strömsund
	Rakt fram mot Östersund på Lövlundavägen
	Vägen byter namn till Litsvägen
	Höger på Fältjägargränd
	Vänster på Rådhusgatan
	Höger på Postgränd
STOPP, s198	Östersund
	Höger på Strandgatan
	Följ skylt mot Frösön upp på Frösöbron
	Ta avfart på bron mot Rödön / Orrviken
	Kör Vallaleden
	Vänster mot Orrviken, Marieby, Sandviken
	När vägen tar slut, höger mot Orrviken, Sandviken
	När vägen tar slut, höger mot Oviken
	Vägen byter namn till Fröjdholmsvägen
	Vänster mot Svenstavik på väg 321 / Myrviksvägen
	Höger mot Persåsen
	Vänster mot Persåsen

Dag: 8

Från: Söder om
Östersund

Till: Mora

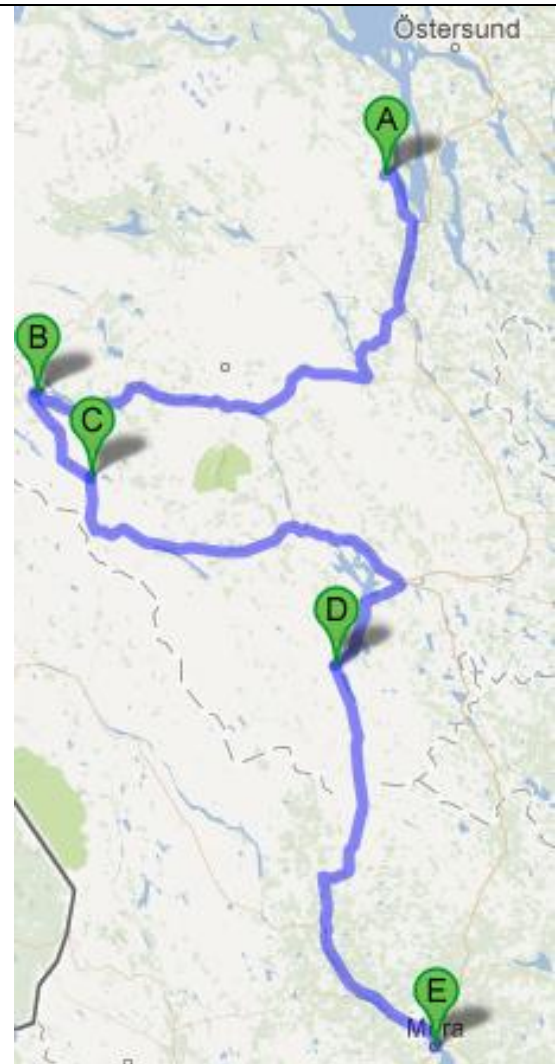
Boende efter denna dag:
Mora Hotell

Längd (ca): 430 km

Körtid (ca): 7 timmar

Google Maps:

<http://goo.gl/maps/bNKnk>



Idag passerar vi genom Härjedalen ner till Dalarna. Mycket skog passeras och lunch ställen är inte lätta att hitta! Sveriges högsta by passeras och Hagström samlingen i Älvdalen rekommenderas. Dagen avslutas genom att följa Vasaloppsvägen in mot Mora. Hotellet ligger centralt, men har några garageplatser som rekommenderas för en säker parkering.

Dag 8 - Söder om Östersund – Mora

	Sväng vänster ut från hotellet
	Höger mot Kövra / 321
	Höger på väg 321 mot Stenstavik
	När vägen tar slut, höger på E45 mot Mora
	Höger mot Hede / Vemdalen på väg 316
	När vägen tar slut, höger mot Hede / Röros på väg 84
	Fortsätt väg 84 genom Hede
	Vänster mot Särna / Tännäs på väg 311
	Vänster på väg 311 mot Särna
STOPP, s182	Högvålen - Sveriges Högsta By
	När vägen tar slut, vänster på Lofsdalsvägen mot Lofsdalen / Linsell
	När vägen tar slut, höger på väg 84 mot Sveg
	Fortsätt rakt fram genom Sveg, följ skylt E45 Mora
	När vägen tar slut, höger mot Älvdalen / Särna / Lillhärdal på väg 504
	Vägen byter namn till Härjulfsväg (fortfarande 504)
	I Lillhärdal, vänster på Väg 504 / Sunnavägen mot Älvdalen
	Vägen byter namn till Ulvsjövägen
	Håll höger mot Älvdalen (ej Emådalen)
STOPP, s89	Älvdalen, Porfyr & Hagströms Museum (i centrum, öppet till 16)
	Höger mot Sälen / Evertsberg
	Fortsätt över bro
	Vänster mot Evertsberg / Sälen
	Vänster mot Oxberg / Väsa
	Vänster mot Mora
	Upplev tåg & bil bro!
	U-sväng efter bron och kör över den igen
	Följ vägen mot Oxberg
	Följ vägen mot Gopshus
	Följ vägen mot Mora (Vasaloppsvägen)
	Kör till Mora Hotell i Centrala Mora

Dag: 9

Från: Mora

Till: Upplands Väsby

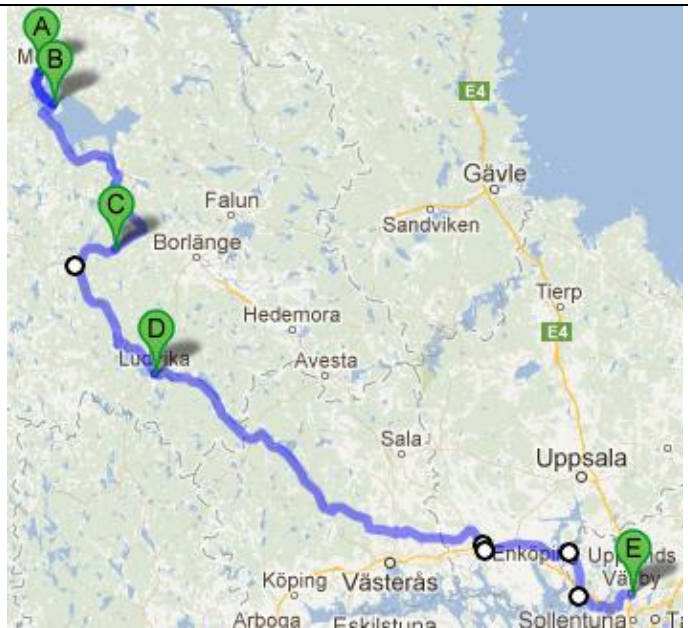
Boende efter denna dag: Hemma!

Längd (ca): 360 km

Körtid (ca): 6 timmar

Google Maps:

<http://goo.gl/maps/KWkOj>



Denna dag är det hemresa, en del av resan går längst Sveriges Route 66 – Väg 66. Dagen börjar med en trevlig körning över Sollerön.

Dag 9 - Mora - Upplands Väsby

Ta Malungsvägen / E45 / väg 26 ut ur Mora mot Mariestad / Karlstad
Vänster mot Sollerön / Vinäs på Rishagsvägen
Följ skyltar mot Sollerön
Åk Sollerövägen
Vägen byter namn till Sundsvägen
Höger mot Gesunda på Soldvägen
När vägen tar slut i Gesunda, ta vänster på Gesundavägen mot Leksand / Siljansnäs
Vägen byter namn till Lundbjörken Moravägen
Fortsätt genom Siljansnäs
När vägen tar slut, höger mot Dala-Järna på Järnavägen
Vänster mot Djura på Åkersbodarna Rättarvägen
Höger mot Djura på Södra Rätta Djuravägen
Vänster mot Gagnefs Kyrkby på Djura Gagnefsvägen
När vägen tar slut, höger på Väg 70 mot Borlänge
I Djurås, höger på Väg 71 mot Sälen
Rakt fram genom Mockfjärd på väg 71
Vänster på väg 247 mot Ludvika / Grangärde / Björbo
När vägen tar slut i Ludvika, höger på väg 50 / Faluvägen
Vänster i rondell mot Västerås på Route 66 / Gamla Bangatan
Vägen byter namn till Smedjebacksvägen
Följ väg 66 mot Västerås
Följ väg 66 vänster mot Västerås
Vänster mot Ramnäs på Bergslagsvägen (före Surahammar)
Höger mot Hallstahammar
Vänster mot Skultuna
Höger mot Skultuna på Skultunavägen
Efter Skultuna, vänster mot Tillberga
När vägen tar slut, vänster mot Sala på väg 56
Höger mot Äs
Höger mot Tillberga
Höger på Kvarnbacksvägen
När vägen tar slut, vänster mot Sevala på Västeråsvägen
Håll höger på Tillbergsvägen mot Nibble
Vägen byter namn till Tjurbovägen
Vägen byter namn till Fycklingevägen
Vänster mot Orresta
När vägen tar slut, vänster mot Fjärdhundra / Lådö på Verktygsvägen
Höger på väg 70
Rakt fram över E18
Vänster i 3:e rondellen in på Bangårdsgatan
Håll vänster in på Stockholmsvägen
Väg 55 mot Stockholm

	Passera Bålsta, Bro och Kungsängen
	Vänster i rondellen upp på Stäketleden
	Vänster mot Upplands Väsby på Mälärvägen

För övrigt anser jag att husvagnar bör förbjudas!